

Satzung
vom 27.01.2023
zur Erhebung von wiederkehrenden Beiträgen für den Ausbau von Verkehrsanlagen
(Ausbaubeitragssatzung wiederkehrende Beiträge)
der Stadt Bacharach

Der Stadtrat Bacharach hat in seiner Sitzung am 12.01.2023 auf Grund des § 24 der Gemeindeordnung (GemO) und der §§ 2 Abs. 1, 7, 10 und 10a des Kommunalabgabengesetzes (KAG) folgende Satzung beschlossen:

§ 1
Erhebung von Ausbaubeiträgen

- (1) Die Stadt Bacharach erhebt wiederkehrende Beiträge für die Herstellung und den Ausbau von Verkehrsanlagen nach den Bestimmungen des KAG und dieser Satzung.
- (2) Ausbaubeiträge werden für alle Maßnahmen an Verkehrsanlagen, die der Erneuerung, der Erweiterung, dem Umbau oder der Verbesserung dienen, erhoben.
1. "Erneuerung" ist die Wiederherstellung einer vorhandenen, ganz oder teilweise unbrauchbaren, abgenutzten oder schadhaften Anlage in einen dem regelmäßigen Verkehrsbedürfnis genügenden Zustand,
 2. "Erweiterung" ist jede flächenmäßige Vergrößerung einer fertig gestellten Anlage oder deren Ergänzung durch weitere Teile,
 3. "Umbau" ist jede nachhaltige technische Veränderung an der Verkehrsanlage,
 4. "Verbesserung" sind alle Maßnahmen zur Hebung der Funktion, der Änderung der Verkehrsbedeutung i.S. der Hervorhebung des Anliegervorteiles sowie der Beschaffenheit und Leistungsfähigkeit einer Anlage.
- (3) Die Bestimmungen dieser Satzung gelten auch für die Herstellung von Verkehrsanlagen, die nicht nach dem Baugesetzbuch (BauGB) beitragsfähig ist.
- (4) Die Bestimmungen dieser Satzung gelten nicht, soweit Kostenerstattungsbeträge nach §§ 135 a-c BauGB zu erheben sind.
- (5) Ausbaubeiträge nach dieser Satzung werden nicht erhoben, wenn die Kosten der Beitragserhebung außer Verhältnis zu dem zu erwartenden Beitragsaufkommen stehen.

§ 2
Beitragsfähige Verkehrsanlagen

- (1) Beitragsfähig ist der Aufwand für die öffentlichen Straßen, Wege und Plätze sowie selbstständige Parkflächen und Grünanlagen sowie für selbstständige Fuß- und Radwege.
- (2) Nicht beitragsfähig ist der Aufwand für Brückenbauwerke, Tunnels und Unterführungen mit den dazugehörigen Rampen, mit Ausnahme des Aufwands für Fahrbahndecke und Fußwegbelags.

§ 3

Ermittlungsgebiete

(1) Sämtliche zum Anbau bestimmte Verkehrsanlagen folgender Gebiete bilden jeweils einheitliche öffentliche Einrichtungen, wie sie sich aus dem als Anlage 1 beigefügten Plan ergeben.

1. Die Abrechnungseinheit 1 wird gebildet vom Bacharach Stadt
2. Die Abrechnungseinheit 2 wird gebildet vom Steeg
3. Die Abrechnungseinheit 3 wird gebildet vom Henschhausen
4. Die Abrechnungseinheit 4 wird gebildet vom Neurath
5. Die Abrechnungseinheit 5 wird gebildet vom Medenscheid

Die Begründung für die Ausgestaltung der einheitlichen öffentlichen Einrichtungen Bacharach ist dieser Satzung als Anlage 2 beigefügt.

(2) Der beitragsfähige Aufwand wird für die eine Abrechnungseinheit bildenden Verkehrsanlagen nach den jährlichen Investitionsaufwendungen in der Abrechnungseinheit nach Abs. 1 ermittelt.

§ 4

Gegenstand der Beitragspflicht

Der Beitragspflicht unterliegen alle baulich, gewerblich, industriell oder in ähnlicher Weise nutzbaren Grundstücke, die die rechtliche und tatsächliche Möglichkeit einer Zufahrt oder eines Zugangs zu einer in der Abrechnungseinheit gelegenen Verkehrsanlage haben.

§ 5

Gemeindeanteil

Der Gemeindeanteil beträgt:

- | | |
|---|-----|
| 1. Die Abrechnungseinheit 1, Bacharach Stadt: | 30% |
| 2. Die Abrechnungseinheit 2, Steeg: | 30% |
| 3. Die Abrechnungseinheit 3, Henschhausen: | 30% |
| 4. Die Abrechnungseinheit 4, Neurath: | 30% |
| 5. Die Abrechnungseinheit 5, Medenscheid: | 30% |

§ 6
Beitragsmaßstab

(1) Maßstab ist die Grundstücksfläche mit Zuschlägen für Vollgeschosse. Der Zuschlag je Vollgeschoss beträgt 10 v.H.

Vollgeschosse im Sinne dieser Regelung sind Vollgeschosse im Sinne der Landesbauordnung.

(2) Als Grundstücksfläche nach Abs. 1 gilt:

1. In beplanten Gebieten die überplante Grundstücksfläche. Ist das Grundstück nur teilweise überplant und ist der unbeplante Grundstücksteil dem Innenbereich nach § 34 BauGB zuzuordnen, gilt als Grundstücksfläche die Fläche des Buchgrundstücks; Nr. 2 ist ggf. entsprechend anzuwenden.

2. Liegen Grundstücke innerhalb eines im Zusammenhang bebauten Ortsteiles (§ 34 BauGB), sind zu berücksichtigen:

a) bei Grundstücken, die an eine Verkehrsanlage angrenzen, die Fläche von dieser bis zu einer Tiefe von

Abrechnungsgebiet 1, Bacharach Stadt:	30m
Abrechnungsgebiet 2, Steeg:	30m
Abrechnungsgebiet 3, Henschhausen:	40m
Abrechnungsgebiet 4. Neurath:	40m
Abrechnungsgebiet 5. Medenscheid:	40m

b) bei Grundstücken, die nicht an eine Verkehrsanlage angrenzen, mit dieser aber durch einen eigenen Weg oder durch einen Zugang verbunden sind (Hinterliegergrundstück), die Fläche von der zu der Verkehrsanlage hin liegenden Grundstücksseite bis zu einer Tiefe von

Abrechnungsgebiet 1, Bacharach Stadt:	30m
Abrechnungsgebiet 2, Steeg:	30m
Abrechnungsgebiet 3, Henschhausen:	40m
Abrechnungsgebiet 4. Neurath:	40m
Abrechnungsgebiet 5. Medenscheid:	40m

c) Grundstücksteile, die ausschließlich eine wegemäßige Verbindung darstellen, bleiben bei der Bestimmung der Grundstückstiefe nach a) und b) unberücksichtigt.

d) Sind die jenseits der nach a) und b) angeordneten Tiefenbegrenzungslinie liegenden Grundstücksteile aufgrund der Umgebungsbebauung baulich oder in ähnlicher Weise selbständig nutzbar (Hinterbebauung in zweiter Baureihe), wird die Fläche bis zu einer Tiefe von

Abrechnungsgebiet 1, Bacharach Stadt:	60m
Abrechnungsgebiet 2, Steeg:	60m
Abrechnungsgebiet 3, Henschhausen:	80m
Abrechnungsgebiet 4. Neurath:	80m
Abrechnungsgebiet 5. Medenscheid:	80m

zugrunde gelegt.

Sind die hinteren Grundstücksteile nicht in diesem Sinne selbständig nutzbar und geht die tatsächliche bauliche, gewerbliche, industrielle oder ähnliche Nutzung der innerhalb der Tiefenbegrenzung liegenden Grundstücksteile über die tiefenmäßige Begrenzung nach a) und b) hinaus, so verschiebt sich die Tiefenbegrenzungslinie zur hinteren Grenze der tatsächlichen Nutzung.

Wird ein Grundstück jenseits der in Satz 1 angeordneten erhöhten Tiefenbegrenzungslinie tatsächlich baulich, gewerblich, industriell oder ähnlich genutzt, so verschiebt sich die Tiefenbegrenzungslinie zur hinteren Grenze der tatsächlichen Nutzung.

3. Bei Grundstücken, für die im Bebauungsplan die Nutzung als Sportplatz, Freibad, Festplatz, Campingplatz, Dauerkleingarten oder Friedhof festgesetzt ist, die Fläche des im Geltungsbereich des Bebauungsplanes liegenden Grundstückes oder Grundstücksteiles vervielfacht mit 0,5. Bei Grundstücken, die innerhalb eines im Zusammenhang bebauten Ortsteiles (§ 34 BauGB) tatsächlich so genutzt werden, die Fläche des Grundstücks vervielfacht mit 0,5.

(3) Für die Zahl der Vollgeschosse nach Abs. 1 gilt:

1. Für beplante Grundstücke wird die im Bebauungsplan festgesetzte zulässige Zahl der Vollgeschosse zugrunde gelegt.
2. Bei Grundstücken, für die im Bebauungsplan nicht die Zahl der Vollgeschosse, sondern nur eine Baumassenzahl festgesetzt ist, gilt die durch 3,5 geteilte höchstzulässige Baumassenzahl. Ist eine Baumassenzahl nicht festgesetzt, dafür aber die Höhe der baulichen Anlagen in Form der Trauf- oder Firsthöhe, so gilt die durch 2,6 geteilte höchstzulässige Trauf- oder Firsthöhe. Sind beide Höhen festgesetzt, so gilt die höchstzulässige Traufhöhe. Soweit der Bebauungsplan keine Festsetzungen trifft, gilt als Traufhöhe der Schnittpunkt der Außenseite der Dachhaut mit der seitlichen Außenwand. Die Höhe ist in der Gebäudemitte zu messen. Bruchzahlen werden auf volle Zahlen auf- oder abgerundet.
3. Soweit kein Bebauungsplan besteht, gilt
 - a) die Zahl der auf den Grundstücken der näheren Umgebung überwiegend vorhandenen Vollgeschosse; ist ein Grundstück bereits bebaut und ist die dabei tatsächlich verwirklichte Vollgeschoszahl höher als die in der näheren Umgebung, so ist die tatsächlich verwirklichte Vollgeschoszahl zugrunde zu legen.
 - b) bei Grundstücken, die mit einer Kirche bebaut sind, die Zahl von zwei Vollgeschossen. Dies gilt für Türme, die nicht Wohnzwecken, gewerblichen oder industriellen Zwecken oder einer freiberuflichen Nutzung dienen, entsprechend.
4. Ist nach den Nummern 1 – 3 eine Vollgeschoszahl nicht feststellbar, so ist die tatsächlich vorhandene Traufhöhe geteilt durch 2,6 anzusetzen, wobei Bruchzahlen auf ganze Zahlen auf- und abzurunden sind.
5. Bei Grundstücken, für die im Bebauungsplan eine sonstige Nutzung festgesetzt ist oder die außerhalb von Bebauungsplangebieten tatsächlich so genutzt werden (z.B. Sport-, Fest- und Campingplätze, Freibäder, Friedhöfe), wird bei vorhandener Bebauung die tatsächliche Zahl der Vollgeschosse angesetzt, in jedem Fall mindestens jedoch ein Vollgeschoss.
6. Bei Grundstücken, auf denen nur Garagen oder Stellplätze errichtet werden dürfen, gilt die festgesetzte Zahl der Geschosse oder, soweit keine Festsetzung erfolgt ist, die tatsächliche Zahl der Garagen- oder Stellplatzgeschosse, mindestens jedoch ein Vollgeschoss.

7. Bei Grundstücken, die im Geltungsbereich von Satzungen nach § 34 Abs. 4 BauGB liegen, werden zur Ermittlung der Beitragsflächen die Vorschriften entsprechend angewandt, wie sie bestehen für
 - a) Grundstücke in Bebauungsplangebieten, wenn in der Satzung Bestimmungen über das zulässige Nutzungsmaß getroffen sind,
 - b) unbeplanten Grundstücke, wenn die Satzung keine Bestimmungen über das zulässige Nutzungsmaß enthält.
8. Die Zahl der tatsächlich vorhandenen oder sich durch Umrechnung ergebenden Vollgeschosse gilt, wenn sie höher ist als die Zahl der Vollgeschosse nach den vorstehenden Regelungen.
9. Sind auf einem Grundstück mehrere Gebäude mit unterschiedlicher Zahl von Vollgeschossen zulässig oder vorhanden, gilt die bei der überwiegenden Baumasse vorhandene Zahl.

(4) Für Grundstücke in Kern-, Gewerbe- und Industriegebieten werden die Maßstabsdaten um 20 v.H. der Grundstücksfläche nach Absatz 2 erhöht. Dies gilt entsprechend für ausschließlich gewerblich, industriell oder in ähnlicher Weise genutzte Grundstücke in sonstigen Baugebieten.

Bei teilweise gewerblich, industriell oder in ähnlicher Weise genutzten Grundstücken (gemischt genutzte Grundstücke) in sonstigen Baugebieten erhöhen sich die Maßstabsdaten um 10 v.H.

§ 7

Eckgrundstücke und durchlaufende Grundstücke

(1) Grundstücke, die sowohl von einer nach § 13 dieser Satzung verschonten Verkehrsanlage erschlossen sind als auch von einer oder mehreren weiteren Verkehrsanlage(n) der Abrechnungseinheit erschlossen sind, werden nur mit 50 % ihrer gewichteten Grundstücksfläche angesetzt.

(2) Kommt für eine oder mehrere der Verkehrsanlagen nach Abs. 1 die Tiefenbegrenzung nach § 6 Abs. 2 dieser Satzung zur Anwendung, gilt die Regelung des Abs. 1 nur für die sich überschneidenden Grundstücksteile.

§ 8

Entstehung des Beitragsanspruches

Der Beitragsanspruch entsteht mit Ablauf des 31. Dezember für das abgelaufene Jahr.

§ 9

Vorausleistungen

(1) Ab Beginn des Erhebungszeitraumes können von der Gemeinde Vorausleistungen auf wiederkehrende Beiträge erhoben werden.

(2) Die Vorausleistungen werden nach der voraussichtlichen Beitragshöhe für das laufende Jahr bemessen.

§ 10

Ablösung des Ausbaubeitrages

Die Ablösung wiederkehrender Beiträge kann jederzeit für einen Zeitraum von bis zu 10 Jahren vereinbart werden. Der Ablösung wird unter Berücksichtigung der zu erwartenden Kostenentwicklung die abgezinste voraussichtliche Beitragsschuld zugrunde gelegt.

§ 11

Beitragsschuldner

(1) Beitragsschuldner ist, wer im Zeitpunkt der Bekanntgabe des Beitragsbescheides Eigentümer oder dinglich Nutzungsberechtigter des Grundstückes ist.

(2) Mehrere Beitragsschuldner sind Gesamtschuldner.

§ 12
Veranlagung und Fälligkeit

(1) Die wiederkehrenden Beiträge und die Vorausleistungen darauf werden durch schriftlichen Bescheid festgesetzt und zwei Monate nach Bekanntgabe des Beitragsbescheides fällig.

(2) Der Beitragsbescheid enthält:

1. die Bezeichnung des Beitrages,
2. den Namen des Beitragsschuldners,
3. die Bezeichnung des Grundstückes,
4. den zu zahlenden Betrag,
5. die Berechnung des zu zahlenden Betrages unter Mitteilung der beitragsfähigen Kosten, des Gemeindeanteils und der Berechnungsgrundlagen nach dieser Satzung,
6. die Festsetzung des Fälligkeitstermins,
7. die Eröffnung, dass der Beitrag als öffentliche Last auf dem Grundstück ruht, und
8. eine Rechtsbehelfsbelehrung.

(3) Die Grundlagen für die Festsetzung wiederkehrender Beiträge können durch besonderen Bescheid (Feststellungsbescheid) festgestellt werden.

§ 13 Übergangs- bzw. Verschonungsregelung

(1) Gemäß § 10a Abs. 6 KAG wird festgelegt, dass Grundstücke, vorbehaltlich § 7 Absätze 1 und 2 dieser Satzung, erstmals bei der Ermittlung des wiederkehrenden Beitrages berücksichtigt und beitragspflichtig werden, nach

0,01 bis 2,00 € pro qm Grundstücksfläche – zwei Jahre Verschonung

2,01 bis 4,00 € pro qm Grundstücksfläche – vier Jahre Verschonung

4,01 bis 6,00 € pro qm Grundstücksfläche – sechs Jahre Verschonung

6,01 bis 8,00 € pro qm Grundstücksfläche – acht Jahre Verschonung

8,01 bis 10,00 € pro qm Grundstücksfläche – zehn Jahre Verschonung

10,01 bis 12,00 € pro qm Grundstücksfläche – zwölf Jahre Verschonung

12,01 bis 14,00 € pro qm Grundstücksfläche – 14 Jahre Verschonung

14,01 bis 16,00 € pro qm Grundstücksfläche – 16 Jahre Verschonung

16,01 bis 18,00 € pro qm Grundstücksfläche – 18 Jahre Verschonung

Mehr als 18,00 € pro qm Grundstücksfläche – 20 Jahre Verschonung

Die Übergangsregelung bei Maßnahmen nach den Buchst. a) bis d) gilt auch bei der Erneuerung, der Erweiterung, dem Umbau und der Verbesserung von Verkehrsanlagen. Erfassen eine oder mehrere Maßnahmen mehrere Teileinrichtungen, so findet eine Addition der unter den Buchstaben b) bis d) aufgeführten Verschonungsfristen nicht statt; es gilt dann die jeweils erreichte höhere Verschonungsdauer.

Die Übergangsregelung beginnt jeweils zu dem Zeitpunkt, in dem die sachlichen Beitragspflichten für die Erschließungsbeiträge nach dem BauGB bzw. für die Ausbaubeiträge nach dem KAG entstanden sind.

(2) Erfolgte die Herstellung der Verkehrsanlage aufgrund von Verträgen (insbes. Erschließungsverträge), so wird gem. § 10 a Abs. 6 Satz 1 KAG die Verschonungsdauer auf 20 Jahre festgesetzt. Die Übergangsregelung gilt ab dem Zeitpunkt, in dem Prüfung der Abrechnung der vertraglichen Leistung und die Widmung der Verkehrsanlage erfolgt sind.

(3) Bei Grundstücken, die in einem förmlich festgelegten Sanierungsgebiet zu Ausgleichsbeträgen herangezogen werden bzw. worden sind, wird gem. § 10 a Abs. 6 Satz 1 KAG die Verschonungsdauer anhand des Umfangs der einmaligen Belastung wie folgt festgelegt:

0,01 bis 2,00 € pro qm Grundstücksfläche – zwei Jahre Verschonung

2,01 bis 4,00 € pro qm Grundstücksfläche – vier Jahre Verschonung

4,01 bis 6,00 € pro qm Grundstücksfläche – sechs Jahre Verschonung

6,01 bis 8,00 € pro qm Grundstücksfläche – acht Jahre Verschonung

8,01 bis 10,00 € pro qm Grundstücksfläche – zehn Jahre Verschonung

10,01 bis 12,00 € pro qm Grundstücksfläche – zwölf Jahre Verschonung

12,01 bis 14,00 € pro qm Grundstücksfläche – 14 Jahre Verschonung

14,01 bis 16,00 € pro qm Grundstücksfläche – 16 Jahre Verschonung

16,01 bis 18,00 € pro qm Grundstücksfläche – 18 Jahre Verschonung

Mehr als 18,00 € pro qm Grundstücksfläche – 20 Jahre Verschonung

Die Verschonung beginnt zu dem Zeitpunkt des Entstehens der sachlichen Ausgleichsbetragspflichten.

§ 14 Öffentliche Last

Der wiederkehrende Straßenausbaubeitrag liegt als öffentliche Last auf dem Grundstück.

§ 15 In-Kraft-Treten

(1) Diese Satzung tritt rückwirkend zum 01.01.2023 in Kraft

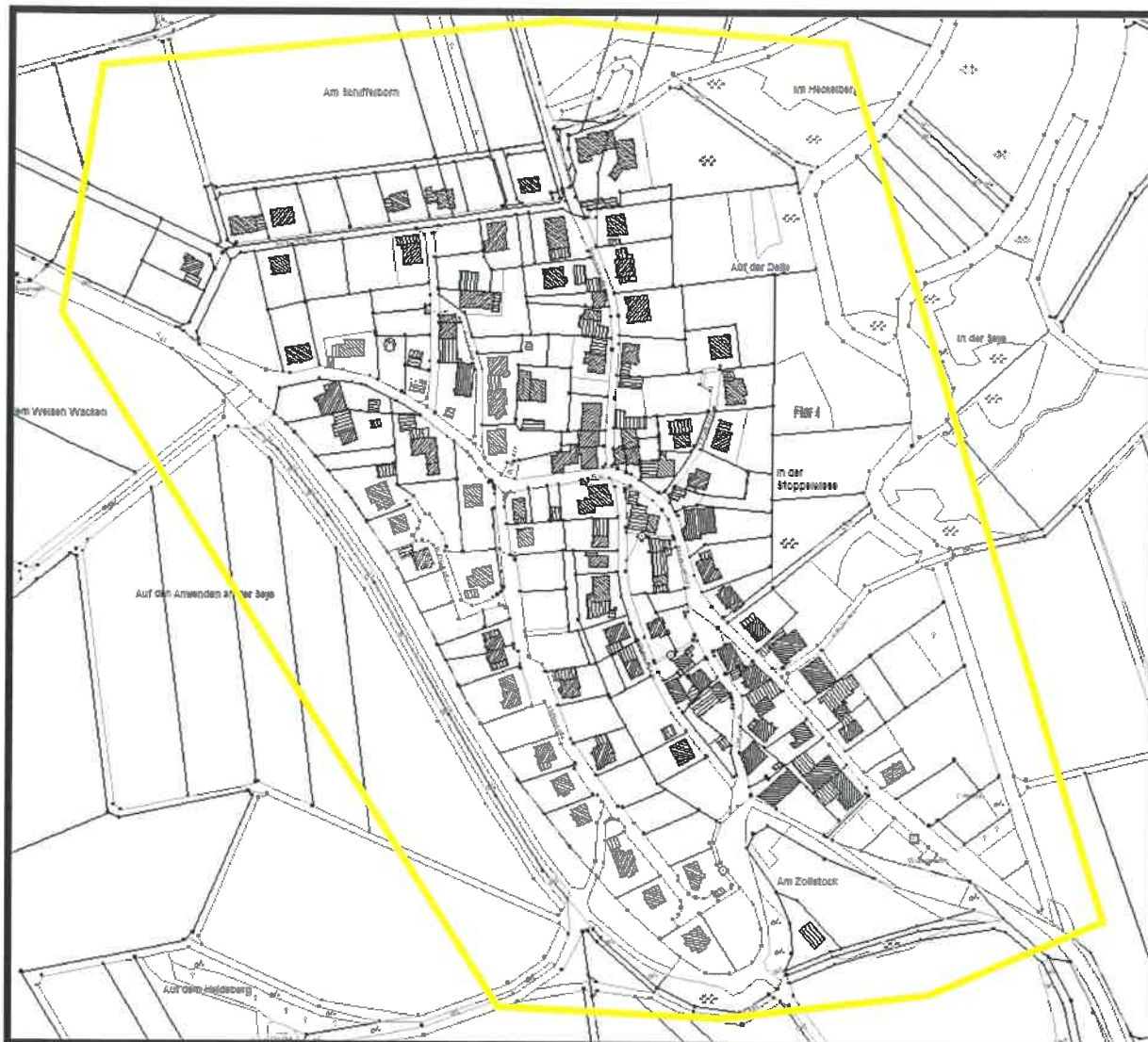
(2) Gleichzeitig tritt die Satzung zur Erhebung von Beiträgen für den Ausbau von Verkehrsanlagen der Stadt Bacharach vom 21.03.2007 außer Kraft.

Stadt Bacharach

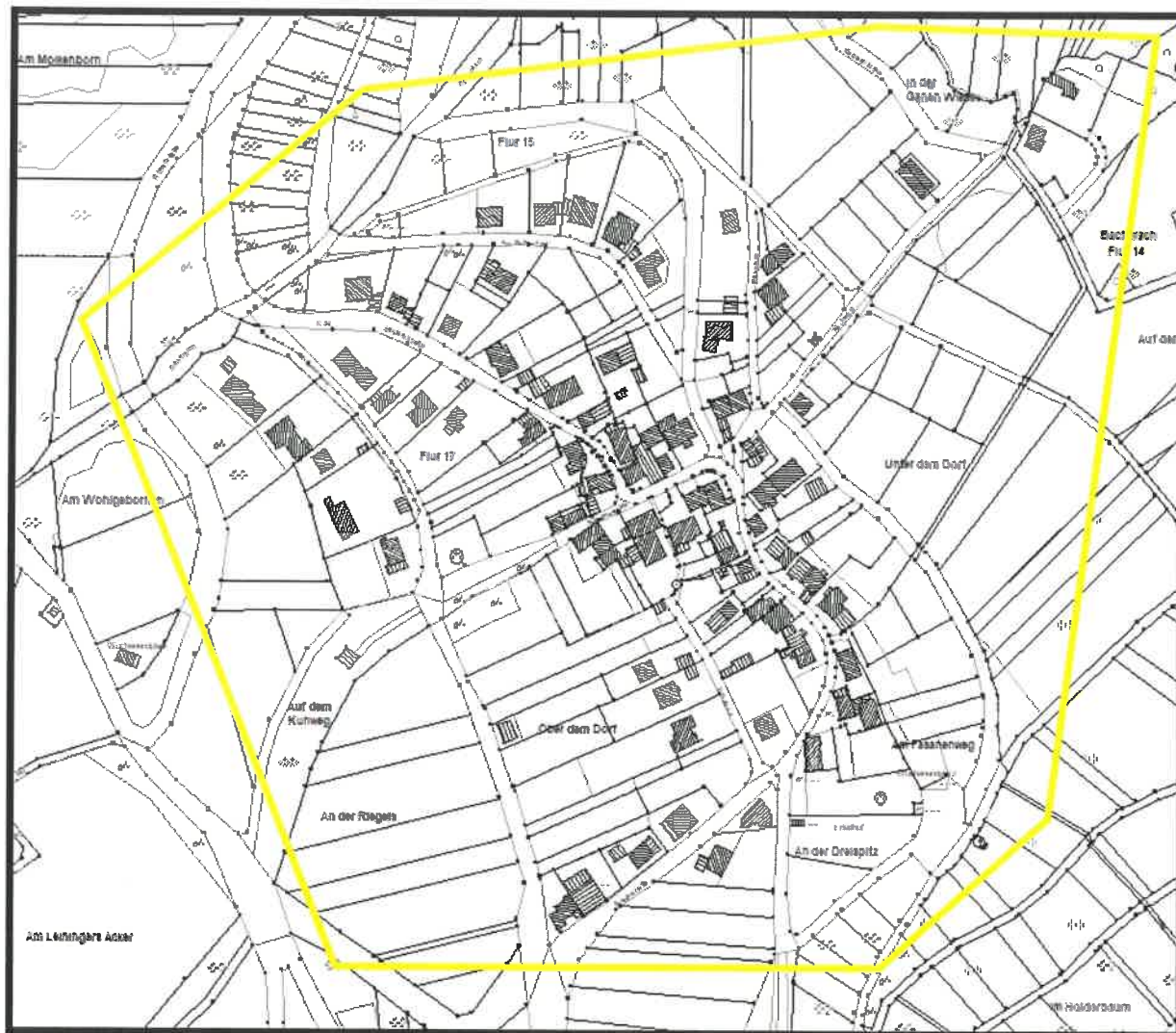
Philipp Rahn
Stadtbürgermeister



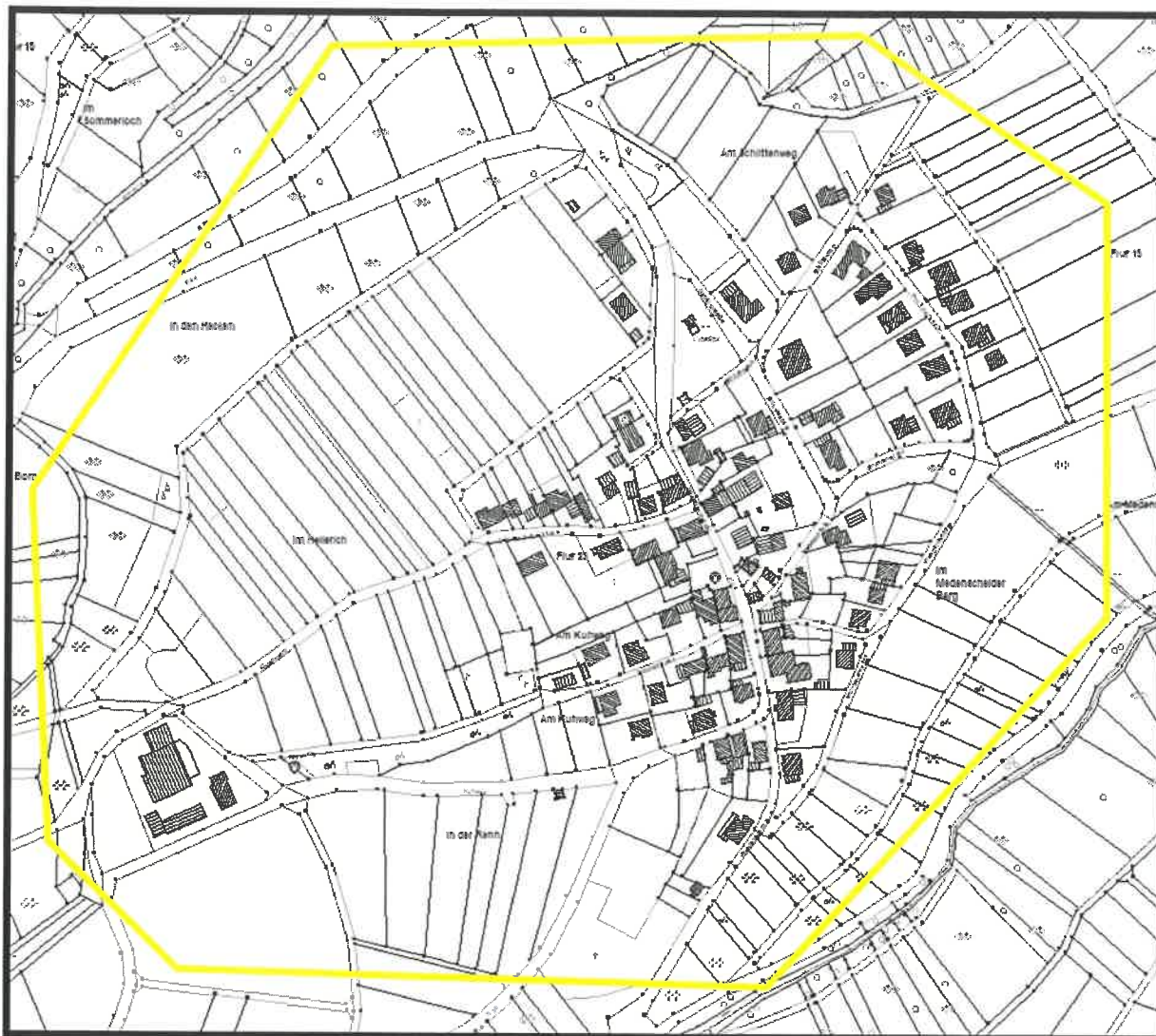
Abrechnungsgebiet 3 (Henschhausen)



Abrechnungsgebiet 4 (Neurath)



Abrechnungsgebiet 5 (Medenscheid)



Anlage 2

Stadt Bacharach

Die Stadt Bacharach ist eine Gemeinde welche trennenden Zäsuren aufweisen kann. Es handelt sich um größere Außenbereichsflächen und Ortsbezirksgrenzen, welche die Stadt in 5 Abrechnungsgebiete teilt. Die Klassifizierten Straßen, welche inmitten der Ortslagen verlaufen sind ohne größere Probleme zu überqueren und haben keine trennende Wirkung.

Abrechnungsgebiet 1 (Bacharach Stadt)

Die Abgrenzung der Abrechnungseinheit ergibt sich

- durch ihren optischen Ausdehnungsbereich als feststehender Stadtteil.
- daraus, dass keine trennenden Außenbereichsflächen innerhalb der Einheit Existieren.
- Durch den Außenbereich im Nord-Westen zur Einheit 3, im Süden zur Einheit 4
- Durch die Ortsbeziergsgrenze zu Einheit 2
- daraus, dass die Bahnlinie keine Trennung darstellt, da an 9 Stellen die Querung möglich ist.
- daraus, dass die K21 (Koblenzer Straße) und die L224 (Oberstraße, Blücherstraße und Mainzer Straße) keine Zäsur darstellt, da sie an mehreren Stellen problemlos überquert werden können.

Abrechnungsgebiet 2 (Steeg)

Die Abgrenzung der Abrechnungseinheit ergibt sich

- durch ihren optischen Ausdehnungsbereich als feststehender Stadtteil.
- daraus, dass keine trennenden Außenbereichsflächen innerhalb der Einheit Existieren.
- Durch den Außenbereich im Norden zur Einheit 3, im Süd-Osten zur Einheit 4
- Durch die Ortsbeziergsgrenze zu Einheit 1
- daraus, dass die L224 (Blücherstraße) und die K22 (Borbachstraße) keine Zäsur darstellt, da sie an mehreren Stellen problemlos überquert werden können.

Abrechnungseinheit 3 (Henschhausen)

Die Abgrenzung der Abrechnungseinheit ergibt sich

- durch ihren optischen Ausdehnungsbereich als feststehender Stadtteil.
- daraus, dass keine trennenden Außenbereichsflächen innerhalb der Einheit Existieren.
- Durch den Außenbereich im Süden zur Einheit 2, im Süd-Osten zur Einheit 1
- daraus, dass die K21 (Rheingolstraße) keine Zäsur darstellt, da sie an mehreren Stellen problemlos überquert werden kann.

Abrechnungseinheit 4 (Neurath)

Die Abgrenzung der Abrechnungseinheit ergibt sich

- durch ihren optischen Ausdehnungsbereich als feststehender Stadtteil.
- daraus, dass keine trennenden Außenbereichsflächen innerhalb der Einheit Existieren.
- Durch den Außenbereich im Norden zur Einheit 1, im Nord-Westen zur Einheit 2 und im Süden zur Einheit 5
- daraus, dass die K24 (Stahleckstraße) keine Zäsur darstellt, da sie an mehreren Stellen problemlos überquert werden kann.

Abrechnungseinheit (Medenscheid)

Die Abgrenzung der Abrechnungseinheit ergibt sich

- durch ihren optischen Ausdehnungsbereich als feststehender Stadtteil.
- daraus, dass keine trennenden Außenbereichsflächen innerhalb der Einheit Existieren.

- Durch den Außenbereich im Norden zur Einheit 4
- daraus, dass die K24 (Fürstenbergstraße) keine Zäsur darstellt, da sie an mehreren Stellen problemlos überquert werden kann.